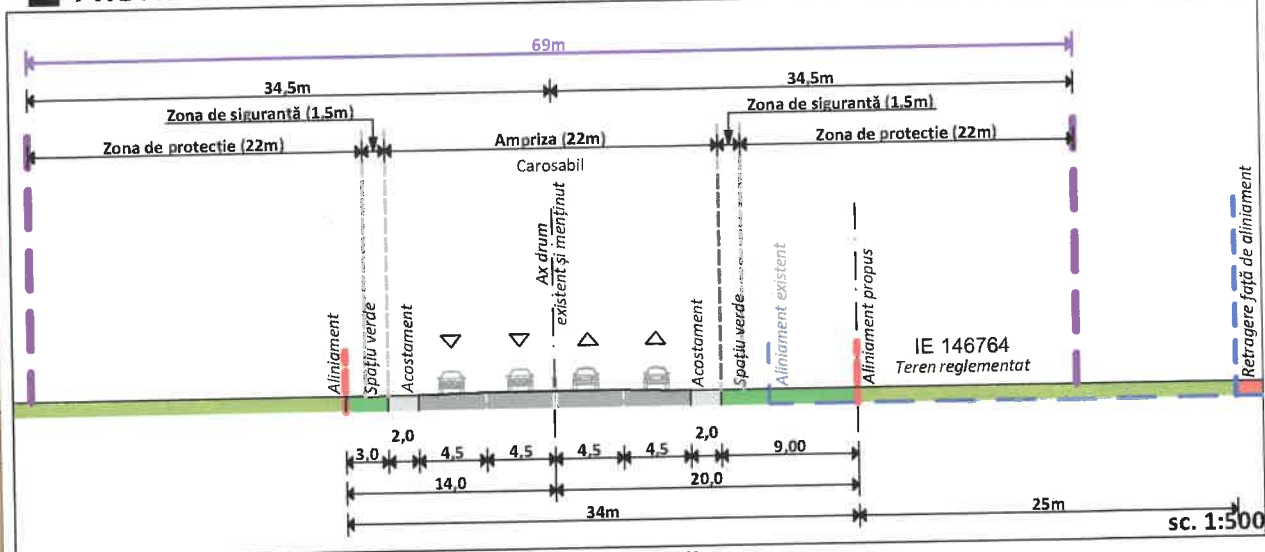


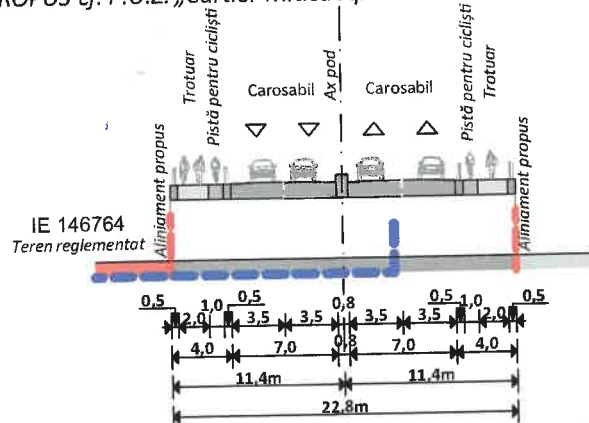
Regim maxim de înălțime	-
H. maxim construcții	-
Suprafață minimă de spațiu verde amenajat	90%
parțial CCr - CAI DE COMUNICAȚIE RUTIERĂ	
P.O.T.maxim	0%
C.U.T.maxim	0
Regim maxim de înălțime	-
H. maxim construcții	-
Suprafață minimă de spațiu verde amenajat	11,11%

PROFIL STRADAL 'AA' - DN1 (E60)



PROFIL STRADAL 'BB' - STRADĂ PROPUȘĂ

PROFIL PROPUȘ cf. P.U.Z. „Cartier Mitică Apostol”



JUDEȚUL PRAHOVA
PRIMĂRIA MUNICIPIULUI PLOIEȘTI
VIZAT SPRE NESCHIMBARE

Anexă la

PUNCT DE VEDERE C.T.A.T.U. AVIZ ARHITECT SEE

Nr. 002 din 23.04.2024 Nr. 002 din 06.05.2024

HOTĂRÂREA CONSILIULUI LOCAL

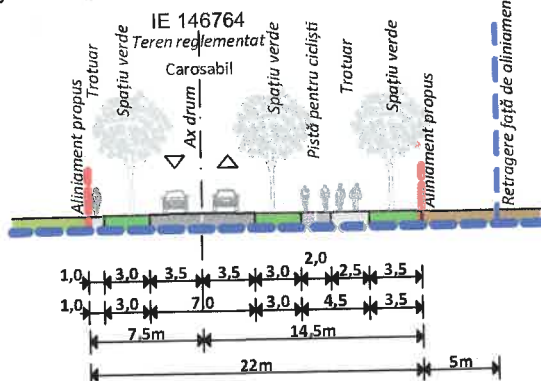
Nr. din

ARHITECT SEE

sc. 1:500

PROFIL STRADAL 'CC' - STRADĂ PROPUȘĂ

PROFIL PROPUȘ cf. P.U.Z. „Cartier Mitică Apostol”



sc. 1:500

PROIECTANT DE SPECIALITATE - URBANISM:			C.U.I. 43568579 J40/598/2021		Beneficiari/Investitori:	Proiect nr.:
S.C. HUNANEST S.R.L.			DOGARU ION și DOGARU DUMITRA			36/2024
Specificație	Nume	Semnătură	Scara:	Titlul proiectului:		Faza:
ȘEF PROIECT	Urb. Vlădescu Dorin		1:1000	PLAN URBANISTIC ZONAL „P.U.Z. - SCHIMBARE ZONIFICARE FUNCȚIONALĂ A TERENULUI CU NUMĂRUL CADASTRAL 146764, PENTRU CONSTRUIRE STAȚIE DE ALIMENTARE AUTOVEHICULE CU CARBURANT, UNITĂȚI INDUSTRIALE PENTRU PRODUCȚIE ȘI DEPOZITARE, ANEXE ADMINISTRATIVE, ANEXE TEHNICE, CIRCULAȚII CAROSABILE ȘI PIETONALE, PARCĂRI, ÎMPREJMUIRE, BRANȘAMENTE, SEMNALISTICĂ ȘI AMENAJARE SPAȚII VERZI PLANTATE”		P.U.Z.
PROIECTAT			Data:	Judet Prahova, municipiul Ploiesti, cartierul 45, parcela 659/1, numărul cadastral 146764		Planșa nr.:
DESENAT			06.2025	REGLEMENTĂRI URBANISTICE - ZONIFICARE		3